



Obec Jablonov nad Turňou, Jablonov nad Turňou 73, 049 43 Jablonov nad Turňou
IČO: 00328332

OBEC JABLONOV NAD TURŇOU JABLONOV NAD TURŇOU 73

Č. j. : 291-1/2018

V Jablonove nad Turňou 10.12.2018

Národná diaľničná spoločnosť a.s.
Investičný odbor Prešov
Námestie mládeže 3
080 01 Prešov

Vec: Rýchlostná cesta R2 Rožňava – Jablonov nad Turňou – záväzné stanovisko k dokumentácii pre stavebné povolenie stavby „Rýchlostná cesta R2 Rožňava – Jablonov nad Turňou,,

Národná diaľničná spoločnosť, Investičný odbor Prešov, Námestie mládeže 3, 080 01 Prešov podala na Obec Jablonov nad Turňou ako dotknutému orgánu žiadosť o stanovisko k stavebnému konaniu pre stavbu „Rýchlostná cesta R2 Rožňava – Jablonov nad Turňou,,

Obec Jablonov nad Turňou ako dotknutý orgán v súlade s § 140b ods. (1) zákona č. 50/1976 o územnom plánovaní a stavebnom poriadku v platnom znení (ďalej len „stavebný zákon“) oznamuje, že navrhovaná rýchlostná cesta R2 **je situovaná v súlade so záväznou časťou Územného plánu obce Jablonov nad Turňou** schváleného dňa 9.4.2014 uznesením obecného zastupiteľstva č. 409/2014.

Ďalšie stavebné objekty ktoré sú uvedené v Územnom pláne obce a budú dotknuté stavbou rýchlostnej cesty R2, ich realizáciu žiadame zosúladiť s územným plánom obce v projektovej dokumentácii stavby „Rýchlostná cesta R2 Rožňava – Jablonov nad Turňou,,

Jedná sa o nasledovný objekt:

Prístupová cesta v k. ú. Jablonov nad Turňou 113-00 "A"

Táto prístupová cesta bude napojená na bývalú trasu cesty I/50, ktorá bola po vybudovaní obchvatu zastavaného územia obce zaradená do siete miestnych ciest. Cesta je premenlivej šírky vozovky od 10,00 do 8,00 m a je funkčnej triedy MO 9,0/50. Pozdĺž cesty **nie sú vybudované chodníky pre peších**, v líniových pásoch zelene sú obojstranne vybudované otvorené odvodňovacie rigoly a po celej dĺžke sa nachádzajú obývané rodinné domy.

Z dôvodu budúceho využitia tejto miestnej cesty pre prístup k tunelu od začatia realizácie stavby ako aj počas prevádzky stavby „Rýchlostná cesta R2 Rožňava – Jablonov nad Turňou,, žiadame v celej dĺžke zastavaného územia **vybudovať jednostranný chodník v dĺžke cca 520 m, úpravu rigola na strane kde bude chodník a asfaltovanie tejto cesty v dĺžke cca 300 m**, nakoľko je tento úsek vo veľmi zlom stavebno-technickom stave. Začatím prác na tuneli sa frekvencia dopravy, vozidiel cez zastavané územie niekoľko násobne zvýši a z **hľadiska bezpečnosti a komfortu** tu žijúcich občanov žiadame realizovať tieto stavby - práce najneskôr



pred začatím razenia tunela pre stavbu „**Rýchlostná cesta R2 Rožňava – Jablonov nad Turňou**„. Úsek tejto cesty **113-00 "A"** je vyznačený v kópii katastrálnej mapy – fialovou a ružovou farbou a tvorí prílohu toho stanoviska.

1. Žiadame úsek účelovej komunikácie - prístupovej cesty, od západnej časti obce až po napojenie na budúcu prístupovú cestu č. **Objektu 113-00 "A" - vyznačený modrou farbou v celkovej dĺžke cca 1 100 m zrekonštruovať – natiahnuť nový asfaltový koberec**. Zo situácie je zrejmé, že aj tento úsek cesty sa bude tak počas výstavby, ako aj počas prevádzky tunela využívať pre prístup k východnému portálu tunela a kvôli jej zlému technickému stavu je potrebné ju opraviť, pretože inak dôjde k jej znehodnoteniu a rozsiahlejšiemu poškodeniu.
2. Lokalita „Eveteš,, v ktorej bude osadený východný portál tunela je z rekreačného a turistického hľadiska veľmi atraktívna a vyhľadávaná tak cykloturistami ako aj pešími turistami a pravidelne navštevovaná vlastníkami rekreačných chat v chatovej oblasti s vinicami, ktorí prichádzajú z Rožňavy, Košíc a širšieho okolia. Z uvedeného dôvodu žiadame naprojektovanie a vybudovanie cyklochodníka v spojení s chodníkom pre peších paralelne s prístupovou cestou č. **Objektu 113-00 "A"** od jej napojenia na existujúcu účelovú komunikáciu až po križovatku – odbočku k portálu tunela v celkovej dĺžke cca 1 050 m - vyznačený zelenou farbou v mapovom podklade. Stavbu žiadane realizovať súbežne s výstavbou prístupovej komunikácii č. **Objektu 113-00 "A"**
3. Žiadame akceptovať: „*Stanovisko obce Jablonov nad Turňou k prezentovanému riešeniu projektu rýchlostnej cesty R2 Rožňava – Jablonov nad Turňou zo dňa 13.2.2018,*„. Kópia stanoviska tvorí prílohu tohto listu.
4. Znížiť hlukové zaťaženie **chatovej oblasti** nad východným portálom tunela a kompresorovej stanice Eustream a.s. – buď vegetačnou úpravou nad (medzi) východným portálom a prístupovou cestou č. **Objektu 113-00 "A"** smerom k chatovej osade, ktorá zníži hlukové zaťaženie daného územia alebo navrhnúť iné technické riešenie na zníženie hlukovosti. **Navrhovaná protihluková stena SO 241-00 rieši len ochranu obce pred hlukom.**
5. Zabezpečiť stabilitu územia chatárskej oblasti nachádzajúcej sa nad východným portálom tunelu, nakoľko je dané územie zadefinované ako zosuvné územie. Vo vzdialenosti cca 80 m priamo nad východným portálom tunelu, vedľa prístupovej cesty **Objekt č. 113-00 "A"** sa nachádza **rekreačná chata – na parc. č. KN-C 2904/10**. V súvislosti s realizáciou stavebných prác na R2 vykonať všetky opatrenia, ktoré zabezpečia dostatočnú bezpečnosť, stabilitu a komfort pre dané územie a chatovú oblasť.
6. Pre všetky preložky inžinierskych sietí, ktoré budú dotknuté stavbou „**Rýchlostná cesta R2 Rožňava – Jablonov nad Turňou**„, vyhotoviť potrebnú dokumentáciu, zabezpečiť príslušné povolenia v zmysle platnej legislatívy a po uskutočnení stavieb vyhotoviť porealizačné zameranie týchto stavieb.
7. Dokladovať, že pri výstavbe „**Rýchlostná cesta R2 Rožňava – Jablonov nad Turňou**„, nedôjde k zásahu do plynulého zásobovania obyvateľov pitnou vodou ani



Obec Jablonov nad Turňou, Jablonov nad Turňou 73, 049 43 Jablonov nad Turňou
IČO: 00328332

k ovplyvneniu kvantitatívnych a kvalitatívnych parametrov zdroja pitnej vody. Pred začatím stavby, najneskôr pri nadobudnutí právoplatnosti stavebného povolenia pre stavbu **„Rýchlostná cesta R2 Rožňava – Jablonov nad Turňou,, mat' zrealizovanú stavbu 524-00 Vodovodná prípojka pre vodojem Jablonov z vodného zdroja „Köszörű,, - v zmysle schváleného územného plánu obce Jablonov nad Turňou – ako verejnoprospešnú stavbu vyplývajúcu z ÚPN-O.**


8. V stavebnom konaní žiadame predložiť harmonogram výstavby a organizácie výstavby stavby **„Rýchlostná cesta R2 Rožňava – Jablonov nad Turňou,,** ktorý bude obsahovať podmienky prejazdu ťažkých stavebných mechanizmov a zariadení intravilánom obce a podmienky dopravy na odsúhlasených trasách, v rámci ktorých bude potrebné zabezpečiť vykonávanie údržby (čistenie, kropenie na obmedzenie prašnosti) a následnú opravu úsekov poškodených prejazdom ťažkých mechanizmov, ktorý bude odsúhlasený obcou Jablonov nad Turňou.

Toto stanovisko nenahrádza rozhodnutia, stanoviská alebo súhlasy dotknutých orgánov štátnej správy podľa osobitných predpisov a vlastníkov dotknutých nehnuteľností.

Prílohy:

1. Kópia katastrálnej mapy s vyznačením dĺžky chodníka a cesty v intraviláne obce
2. Kópia katastrálnej mapy s vyznačením dĺžky účelovej komunikácie
3. Kópia katastrálnej mapy s vyznačením dĺžky cyklochodníka
4. Kópia Stanoviska obce Jablonov nad Turňou k prezentovanému riešeniu projektu rýchlostnej cesty R2Rožňava – Jablonov nad Turňou zo dňa 13.2.2018




Ing. Slavomír Zubriczky
starosta obce



Obec Jablonov nad Turňou, Jablonov nad Turňou 73, 049 43 Jablonov nad Turňou
IČO: 00328332

k ovplyvneniu kvantitatívnych a kvalitatívnych parametrov zdroja pitnej vody. Pred začatím stavby, najneskôr pri nadobudnutí právoplatnosti stavebného povolenia pre stavbu „**Rýchlostná cesta R2 Rožňava – Jablonov nad Turňou**„ **mať zrealizovanú stavbu 524-00 Vodovodná prípojka pre vodojem Jablonov** z vodného zdroja „Köszörű„ - v zmysle schváleného územného plánu obce Jablonov nad Turňou – ako verejnoprospešnú stavbu vyplývajúcu z ÚPN-O.


8. V stavebnom konaní žiadame predložiť harmonogram výstavby a organizácie výstavby stavby „**Rýchlostná cesta R2 Rožňava – Jablonov nad Turňou**„, ktorý bude obsahovať podmienky prejazdu ťažkých stavebných mechanizmov a zariadení intravilánom obce a podmienky dopravy na odsúhlasených trasách, v rámci ktorých bude potrebné zabezpečiť vykonávanie údržby (čistenie, kropenie na obmedzenie prašnosti) a následnú opravu úsekov poškodených prejazdom ťažkých mechanizmov, ktorý bude odsúhlasený obcou Jablonov nad Turňou.

Toto stanovisko nenahrádza rozhodnutia, stanoviská alebo súhlasy dotknutých orgánov štátnej správy podľa osobitných predpisov a vlastníkov dotknutých nehnuteľností.

Prílohy:

1. Kópia katastrálnej mapy s vyznačením dĺžky chodníka a cesty v intraviláne obce
2. Kópia katastrálnej mapy s vyznačením dĺžky účelovej komunikácie
3. Kópia katastrálnej mapy s vyznačením dĺžky cyklochodníka
4. Kópia Stanoviska obce Jablonov nad Turňou k prezentovanému riešeniu projektu rýchlostnej cesty R2Rožňava – Jablonov nad Turňou zo dňa 13.2.2018




Ing. Slavomír Zubriczky
starosta obce

Export

Košický kraj > Rožňava > Jablonov nad Turňou > k.ú. Jablonov nad Turňou

520 m chodník
300 m cesta



Export

Košický kraj > Rožňava > Jablonov nad Turňou > k.ú. Jablonov nad Turňou

M13-00



Vytlačené z aplikácie [Mapový klient ZBGIS](#). Nepoužiteľné na právne účely.

Dátum: 25.7.2019

1100 m účelová komunikácia (1/1)

Export

Košický kraj > Rožňava > Jablonov nad Turňou > k.ú. Jablonov nad Turňou



13.2.2018

Stanovisko


Stanovisko k prezentovanému riešeniu projektu rýchlostnej cesty R2 Rožňava – Jablonov nad Turňou:

Organizácia: OBEC JABLONOV NAD TURŇOU

Meno: ING. ZLAVOMÍR ZUBRICKÝ

0915 366 359

starosta.jnt@stonline.sk

- ① ŽIADAME ZABEZPEČENIE NAHRADNÉHO PITNÉHO ZDROJA PRE OBEC JABLONOV NAD TURŇOU EŠTE PRED ZACATÍM REALIZÁCIE STAVBY TUNELA KVŮLI VYSOKÉMU POTENCIÁLNEMU OHROŽENIU PITNÉHO ZDROJA EVETEŠ.
- ② GEOLICKY NESTABILNÉ ÚZEMIE PRI - LIAD VSTUPNÝM PORTÁLOM (VÝCHOD) ZABEZPEČIŤ SPÔSOBOM, KTORÝ ZASIAHNE MINIMÁLNYMI JAVY DO OKOLITÉHO ÚZEMIA. V PRÍPADĚ BUDOVANIA OPORNÝCH MŮROV, STIEKO STAVEBNO - TECHNICKÉ RIEŠENIE PREDKONUŤ S VEDENÍM OBCE (NAKOLKO SA TAM NACHAŤZAJE REKREAČNÉ CHATY).
- ③ ODVOZ RÚBANIN REALIZOVAŤ PO POHŤCH - ÚČELOVÝCH KOMUNIKÁČIACH - MIMO MIESTNYCH KOMUNIKÁČIACH CÉZ INTRAVILÁN OBCE
Podpis: 
- ④ PREFERUJEME 2 RÚROVÉ RIEŠENIE NAJHŤ Z HĽADISKA BEZPEČNOSTI A EFETKĚTĚVNOSTI A HOSPODÁRNOSTI! POKIAĽ TAM BUDE TECHNICKA KIA RÚBANIE TUNELA - UŽ NEBUDE POTREBNÉ JI

ĽÍSTE RAZ PO 30 KÓDOCH DOPEŤOVATĽIA
MIESTO, ODSTALOVATĽ EAVSTAJÚCI FUNCHY
TUNEL A MNOHO DALŠICH ÚKONOU POTREBNÝCH
PRE ZAČATIE 2. FÁZY STAVBY 2. TUNELOVEJ
RURY.